






ZMĚNA Č. 1 ÚP BÍLOVICE NAD SVITAVOU


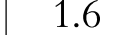

ENERGETIKA A SPOJE

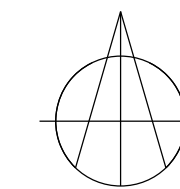
- návrh
-  el. vedení VN vzdušné
 -  el. vedení VN kabelové
 -  trafostanice VN

INFORMATIVNÍ ÚDAJE

-  zastavěné území dle zákona č. 183/2006 Sb., k 15.1.2009
-  hranice katastrálního území Bílovice nad Svitavou

ZASTAVITELNÉ PLOCHY A PLOCHY PŘESTAVBY

-  plochy bydlení a rekreace
-  označení ploch změny č.1 ÚP
-  polohu sítí technické infrastruktury upřesní územní studie



HLAVNÍ VÝKRES ENERGETIKA A SPOJE

1 : 5.000

Pořizovatel: Městský úřad Šlapanice, odbor výstavby, oddělení územního plánování a památkové péče
Projektant: AR projekt, s.r.o., Hviezdoslavova 1183/29, 627 00 Brno
Datum zpracování: 05/2015



Vedoucí projektant :
Ing. arch. Milan Hučik

Vypracovali : Ing. arch. Milan Hučik
Ing. Zita Strejčková

I.06

ZÁZNAM O ÚČINNOSTI ZMĚNY ÚZEMNÍHO PLÁNU

Správní orgán, který územní plán vydal: Zastupitelstvo obce Bílovice nad Svitavou

Datum nabytí účinnosti:

Pořizovatel: Městský úřad Šlapanice, odbor výstavby, oddělení územního plánování a památkové péče
Jméno a příjmení oprávněné osoby pořizovatele: Blanka Bábíčková
Funkce: vedoucí OÚPPP

Razítko

Podpis:

Na dolčích