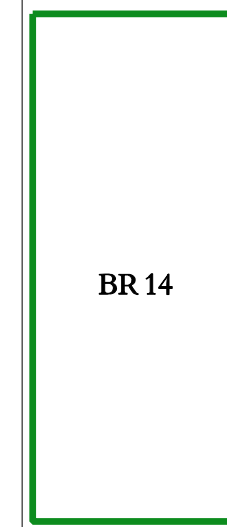








DŮVOD ZÁBORU ZEMĚLÉSKÉHO PŮDNÍHO FONDU VYPLÝVÁJÍCÍ Z ÚP BÍLOVICE NAD SVITAVOU

-  BR 14
zábory ZPF: BR plochy bydlení v rodinných domech
OE plochy pro vzdělávání, sociální služby, zdravotní služby, kulturu, veřejnou správu
OS plochy pro prodej, služby, ubytování, stravování
OT plochy pro tělovýchovu a sport
OZ plochy pro hřbitovy
RI plochy rekreace
DP plochy zachytých parkovišť
VD plochy výroby drobné
UP plochy veřejných prostranství
-  **NÁVRHY NEVYVOLÁVÁJÍCÍ ZÁBORY ZPF**
TI plochy technické infrastruktury
DP plochy zachytých parkovišť
DG plochy garáží
-  M
ZÁBORY VYVOLANÉ REALIZACÍ ÚSES, PROTIEROZNÍCH A KRAJINNÝCH ÚPRAV
místní biokoridory a biocentra
-  OT 34
ZÁBOR POZEMKŮ URČENÝCH K PLNĚNÍ FUNKCE LESA PODLE ZVLÁŠTNÍCH PŘEDPISŮ
plochy pro tělovýchovu a sport - rozhledna
-  **PŘEVLÁDÁJÍCÍ DRUH ZABÍRANÝCH POZEMKŮ**
plochy zahrad a sadů
trvalé travní porosty
orná půda
zeleň
-  2.08.10 III
hranice BPEJ
bonitní půdně ekologická jednotka (BPEJ)
třída ochrany zemědělského půdního fondu
-  **INFORMATIVNÍ ÚDAJE**
zastavěné území dle zákona č. 183/2006 Sb, k 15.1.2009
hranice katastrálních území
vodní toky

PŘEDPOKLÁDANÉ ZÁBORY PŮDNÍHO FONDU 1:5.000

Pořizovatel: Městský úřad Šlapanice, Odbor výstavby, oddělení územního plánování a památkové péče
 Projektant: AR projekt, s.r.o., Hviezdoslavova 1183/29a, 627 00 Brno
 Datum zpracování: 10/2008
 Vedoucí projektant: Ing. arch. Milan Hučík
 Vypracovali: Ing. arch. Milan Hučík, Ing. arch. Pavel Klein