






ZMĚNA Č. 1 ÚP BÍLOVICE NAD SVITAVOU




ODKANALIZOVÁNÍ

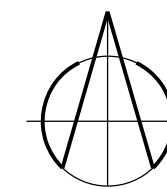
-  kanalizace splašková gravitační
-  kanalizace dešťová

ZASTAVITELNÉ PLOCHY

-  plochy bydlení a rekreace
-  1.1 označení ploch změny č.1 ÚP
-  polohu sítí technické infrastruktury upřesní územní studie

INFORMATIVNÍ ÚDAJE

-  hranice katastrálního území Bílovice nad Svitavou
-  řeky
-  ostatní vodní toky v otevřeném korytě



HLAVNÍ VÝKRES ODKANALIZOVÁNÍ

1 : 5.000

Pořizovatel: Městský úřad Šlapanice, odbor výstavby, oddělení územního plánování a památkové péče
 Projektant: AR projekt, s.r.o., Hvězdoslavova 1183/29, 627 00 Brno
 Datum zpracování: 05/2015



I.05

Vedoucí projektant :
Ing. arch. Milan Hučík

Vypracovali : Ing. arch. Milan Hučík
Ing. Zita Strejčková

ZÁZNAM O ÚČINNOSTI ZMĚNY ÚZEMNÍHO PLÁNU

Správní orgán, který územní plán vydal: Zastupitelstvo obce Bílovice nad Svitavou

Datum nabytí účinnosti:

Pořizovatel: Městský úřad Šlapanice, odbor výstavby, oddělení územního plánování a památkové péče
 Jméno a příjmení oprávněné osoby pořizovatele: Blanka Bábíčková
 Funkce: vedoucí OÚPPP

Razítko

Podpis:

Na dolčích